



รายงานผลการปฏิบัติตามมาตรการป้องกันและแก้ไขผลกระทบสิ่งแวดล้อม
และมาตรการติดตามตรวจสอบผลกระทบสิ่งแวดล้อม (ระยะเตรียมการ)

ประจำเดือนกรกฎาคม - เดือนธันวาคม พ.ศ. 2565 เล่มที่ 1/2

โครงการเหมืองแร่โพแทช จังหวัดอุดรธานี

ประทานบัตรเลขที่ 27206/16504, 27207/16505, 27208/16506 และ 27209/16507

ของ

บริษัท เอเชีย แปซิฟิค โปแตช คอร์ปอเรชั่น จำกัด

ตั้งอยู่ที่ ตำบลหนองขอนกว้าง ตำบลโนนสูงและตำบลหนองไผ่ อำเภอเมือง และ
ตำบลห้วยสามพาดและตำบลนาม่วง อำเภอประจักษ์ศิลปาคม จังหวัดอุดรธานี



จัดทำโดย

ส่วนงานสิ่งแวดล้อม บริษัท เอเชีย แปซิฟิค โปแตช คอร์ปอเรชั่น จำกัด

67 หมู่ 4 ตำบลหนองไผ่ อำเภอเมือง จังหวัดอุดรธานี 41330

โทรศัพท์ 042-207425 ต่อ 20 โทรสาร 042-207907

มกราคม 2566

รายงานผลการปฏิบัติตามมาตรการป้องกันและแก้ไขผลกระทบสิ่งแวดล้อมและมาตรการติดตามตรวจสอบผลกระทบสิ่งแวดล้อม โครงการเหมืองแร่โพแทช จ.อุดรธานี ระยะเตรียมการ ประจำปี 2565

สารบัญ

	หน้า
สารบัญ	ก
สารบัญภาพ	ฉ
สารบัญตาราง	ฎ
แบบ ตต.1	ฅ
บัญชีรายชื่อรับรองหัวข้อผลงานและคุณสมบัติของผู้ร่วมจัดทำรายงาน	ณ
แบบ ตต.2	ด
บทที่ 1 บทนำ	1
1.1 ความเป็นมาของโครงการและการจัดทำรายงาน	1
1.2 รายละเอียดโครงการ	2
1.2.1 ที่ตั้งโครงการ	2
1.2.2 ลักษณะการดำเนินงานทั่วไปของโครงการ	5
1.2.3 พื้นที่กันชนระหว่างโครงการฯ กับชุมชนโดยรอบ (Buffer Zone)	13
1.2.4 การคมนาคมและการขนส่งวัตถุดิบ	14
1.2.5 การจัดการมูลดินทรายที่เกิดจากการพัฒนาโครงการ	17
1.2.6 แผนการปรับปรุงและฟื้นฟูสภาพพื้นที่จากการทำเหมือง	17
1.3 แผนการดำเนินงาน	21
1.3.1 การตรวจสอบการปฏิบัติตามมาตรการป้องกันและแก้ไขผลกระทบสิ่งแวดล้อม	21
1.3.2 การติดตามตรวจสอบผลกระทบสิ่งแวดล้อม	21
1.3.3 การจัดทำรายงาน	21
บทที่ 2 การปฏิบัติตามมาตรการป้องกันและแก้ไขผลกระทบสิ่งแวดล้อม	28
2.1 การดำเนินการ	28
2.2 การตรวจสอบการปฏิบัติตามมาตรการป้องกันและแก้ไขผลกระทบสิ่งแวดล้อม	28
บทที่ 3 ผลการติดตามตรวจสอบผลกระทบสิ่งแวดล้อม	69
3.1 การตรวจวัดคุณภาพอากาศในบรรยากาศทั่วไป	69

รายงานผลการปฏิบัติตามมาตรการป้องกันและแก้ไขผลกระทบสิ่งแวดล้อมและมาตรการติดตามตรวจสอบผลกระทบสิ่งแวดล้อม โครงการเหมืองแร่โพแทช จ.อุดรธานี ระยะเตรียมการ ประจำปี ๒๕๖๕ – เดือนธันวาคม พ.ศ. ๒๕๖๕

สารบัญ (ต่อ)

	หน้า
3.1.1 การดำเนินการตรวจวัดคุณภาพอากาศในบรรยากาศทั่วไป	70
3.1.2 ผลการตรวจวัด	72
3.2 การตรวจวัดระดับเสียงทั่วไป	96
3.2.1 การดำเนินการตรวจวัดระดับเสียงทั่วไป	96
3.2.2 ผลการตรวจวัด	97
3.3 การตรวจวัดความสั่นสะเทือน	103
3.4 การตรวจวัดคุณภาพน้ำผิวดิน	103
3.4.1 การดำเนินการตรวจวัดคุณภาพน้ำผิวดิน	103
3.4.2 ผลการตรวจวัดคุณภาพน้ำ	107
3.5 การตรวจวัดอุทกวิทยาน้ำใต้ดิน	112
3.6 การตรวจวัดคุณภาพน้ำใต้ดิน	112
3.6.1 การดำเนินการตรวจวัดคุณภาพน้ำใต้ดิน	112
3.6.2 ผลการตรวจวัด	116
3.7 ทรัพยากรดิน	126
3.7.1 การดำเนินการตรวจวัดคุณภาพดิน	126
3.7.2 ผลการตรวจวัด	129
3.8 นิเวศวิทยาทางน้ำ	136
3.8.1 การดำเนินการตรวจนิเวศวิทยาทางน้ำ	136
3.8.2 ผลการตรวจนิเวศวิทยาทางน้ำ	138
3.9 การหลุดตัวของพื้นดิน	161
3.10 เศรษฐกิจ และสังคม	161
3.10.1 การดำเนินการ	161
3.10.2 ผลการดำเนินการ	161
3.10.3 สรุปผลการดำเนินการ	163

รายงานผลการปฏิบัติตามมาตรการป้องกันและแก้ไขผลกระทบสิ่งแวดล้อมและมาตรการติดตามตรวจสอบผลกระทบสิ่งแวดล้อม โครงการเหมืองแร่โพแทช จ.อุดรธานี ระยะเตรียมการ ประจำปี 2565

สารบัญ (ต่อ)

	หน้า
3.11 สาธารณสุข	180
3.11.1 การดำเนินการ	180
3.11.2 ผลการดำเนินการ	181
3.11.3 สรุปผลการดำเนินการ	182
บทที่ 4 สรุปผลการปฏิบัติตามมาตรการและข้อเสนอแนะ	215
4.1 สรุปผลการปฏิบัติตามมาตรการป้องกันและแก้ไขผลกระทบสิ่งแวดล้อม	215
4.1.1 ผลการปฏิบัติตามมาตรการป้องกันและแก้ไขผลกระทบสิ่งแวดล้อม ทั่วไป	215
4.1.2 ผลการปฏิบัติตามมาตรการป้องกันและแก้ไขผลกระทบสิ่งแวดล้อม ด้านเศรษฐกิจ-สังคม ด้านการมีส่วนร่วมของประชาชน และด้าน สุขภาพและสาธารณสุข	215
4.2 สรุปผลการติดตามตรวจสอบผลกระทบสิ่งแวดล้อม	216
4.2.1 ด้านคุณภาพอากาศ	216
4.2.2 เสียง	217
4.2.3 ความสั่นสะเทือน	218
4.2.4 คุณภาพน้ำผิวดิน	218
4.2.5 อุทกวิทยาน้ำใต้ดิน	219
4.2.6 คุณภาพน้ำใต้ดิน	219
4.2.7 ทรัพยากรดิน	221
4.2.8 นิเวศวิทยาทางน้ำ	221
4.2.9 การทรุดตัวของพื้นดิน	222
4.2.10 เศรษฐกิจ-สังคม	222
4.2.11 สาธารณสุข	222
4.3 ข้อเสนอแนะเพิ่มเติม	223

รายงานผลการปฏิบัติตามมาตรการป้องกันและแก้ไขผลกระทบสิ่งแวดล้อมและมาตรการติดตามตรวจสอบผลกระทบ
สิ่งแวดล้อม โครงการเหมืองแร่โพแทช จ.อุดรธานี ระยะเตรียมการ ประจำปี 2565

สารบัญ (ต่อ)

	หน้า
ภาคผนวก ก เอกสารการพิจารณารายงานการวิเคราะห์ผลกระทบสิ่งแวดล้อม	224
ภาคผนวก ข ใบประทวนบัตร	225
ภาคผนวก ค เอกสารการอนุญาตขึ้นทะเบียนห้องปฏิบัติการวิเคราะห์เอกชน และเอกสาร การสอบเทียบเครื่องมือของ บริษัท เอ็นไวโรโปร จำกัด	226
ภาคผนวก ง หนังสือติดตั้งกล่องรับเรื่องร้องเรียน	227
ภาคผนวก จ เอกสารการพิจารณายกเลิกมาตรการข้อ 1.2) หน้า 60 กองทุนเพื่อสนับสนุน การร่วมตรวจสอบของตัวแทนผู้มีส่วนได้เสีย และข้อ 3) หน้า 60 กองทุนฟื้นฟู พื้นที่ทำเหมือง	228
ภาคผนวก ฉ เอกสารการขอแก้ไขโครงสร้างคณะกรรมการชุมชนสัมพันธ์	229
ภาคผนวก ช เอกสารขอเลื่อนดำเนินการแผนบริหารจัดการกองทุนการศึกษา	230
ภาคผนวก ซ เอกสารผลการพิจารณายกเลิกการจ่ายเงินค่าตอบแทนพิเศษแก่เจ้าของกรรมสิทธิ์ ที่ดินในพื้นที่ประทานบัตร หรือ ค่าลดใต้ถุน	231
ภาคผนวก ฌ หนังสือเลขที่ APPC/WH/017/22 เพื่อขอยกเลิกมาตรการฯ	232
ภาคผนวก ญ เอกสารการวางเงินอุดหนุนสนับสนุนการมีส่วนร่วมตรวจสอบการทำเหมืองใต้ดิน งวดแรก	233
ภาคผนวก ฎ เอกสารการจัดทำประกันภัยความรับผิดชอบตามมาตรา 90 แห่ง พรบ.แร่ พ.ศ. 2560	234
ภาคผนวก ฏ เอกสารขอความอนุเคราะห์สนับสนุนกิจกรรมของหน่วยงานราชการในพื้นที่	235
ภาคผนวก ฐ เอกสารประชาสัมพันธ์การรับสมัครงาน	236
ภาคผนวก ท เอกสารกฎระเบียบในการปฏิบัติงาน	237
ภาคผนวก ฒ เอกสารกองทุนสนับสนุนโครงการศึกษาวิจัยของกลุ่มผู้มีส่วนได้เสียในโครงการ ทำเหมืองใต้ดิน	238
ภาคผนวก ณ เอกสารการชำระโบนัสให้แก่รัฐบาลเมื่อได้รับประทานบัตร	239
ภาคผนวก ด เอกสารการเปิดบัญชีกองทุนพัฒนาหมู่บ้านรอบพื้นที่เหมือง	240
ภาคผนวก ต รายงานการประชุมคณะกรรมการชุมชนสัมพันธ์ เหมืองแร่โพแทช จังหวัดอุดรธานี	241
ภาคผนวก ถ เอกสารขอเลื่อนดำเนินการแผนบริหารจัดการกองทุนการศึกษา	242
ภาคผนวก ท เอกสารการเปิดบัญชีกองทุนประกันความเสี่ยง	243
ภาคผนวก ธ เอกสารการเปิดบัญชีกองทุนสวัสดิการชุมชน	244

รายงานผลการปฏิบัติตามมาตรการป้องกันและแก้ไขผลกระทบสิ่งแวดล้อมและมาตรการติดตามตรวจสอบผลกระทบสิ่งแวดล้อม โครงการเหมืองแร่โพแทช จ.อุดรธานี ระยะเตรียมการ ประจำปี เดือน กรกฎาคม – เดือน ธันวาคม พ.ศ. 2565

สารบัญ (ต่อ)

	หน้า
ภาคผนวก น ตัวอย่างเอกสารหนังสือขอความอนุเคราะห์และหนังสือเชิญเข้าร่วมกิจกรรมตามแผนพัฒนาชุมชน	245
ภาคผนวก บ เอกสารเชิญประชุมคณะกรรมการชุมชนสัมพันธ์ตามมาตรการป้องกัน และแก้ไขผลกระทบสิ่งแวดล้อม	246
ภาคผนวก ป เอกสารการเปิดบัญชีกองทุนเฝ้าระวังสุขภาพ	247
ภาคผนวก ผ เอกสารและภาพการประสานความร่วมมือกับหน่วยงานด้านสาธารณสุขในพื้นที่เพื่อเฝ้าระวังโรคติดต่อ	248
ภาคผนวก ฝ แบบสำรวจด้านเศรษฐกิจ สังคม และสุขภาพ ประจำปี พ.ศ.2565	249
ภาคผนวก พ ผลการวิเคราะห์คุณภาพสิ่งแวดล้อม	250

รายงานผลการปฏิบัติตามมาตรการป้องกันและแก้ไขผลกระทบสิ่งแวดล้อมและมาตรการติดตามตรวจสอบผลกระทบสิ่งแวดล้อม โครงการเหมืองแร่โพแทช จ.อุดรธานี ระยะเตรียมการ ประจำปี เดือน กรกฎาคม – เดือน ธันวาคม พ.ศ. 2565

สารบัญภาพ

ภาพที่	หน้า
1.2.1-1	ลักษณะภูมิประเทศบริเวณโดยรอบ และที่ตั้งโครงการ
1.2.1-2	ภาพถ่ายทางอากาศบริเวณที่ตั้งโครงการ
1.2.2-1	วิธีการทำเหมืองห้องสลับเสาค้ำยัน
1.2.2-2	แผนที่แสดงบริเวณกันเขตพื้นที่ไม่ทำเหมืองรอบปลายอุโมงค์เอียงพร้อมภาพตัดขวาง
1.2.2-3	แผนที่แสดงการแบ่งพื้นที่แผนการผลิตตามความหนาของชั้นแร่และเพดาน และพื้นที่เว้นการทำเหมือง
1.2.2-4	แบบแปลนการทำเหมืองตลอดโครงการ 21 ปี
1.2.2-5	ตำแหน่งอุโมงค์เอียงคู่สำหรับเป็นช่องทางเข้าสู่เหมืองใต้ดิน
1.2.2-6	การแต่งแร่ด้วยการลอยแร่
1.2.2-7	แสดงขั้นตอนการถมกลับ
1.2.3-1	ภาพตัดขวางของกองหางแร่ บ่อรวบรวมน้ำ (Sump) และคันดินที่เป็น buffer zone
1.2.4-1	พื้นที่และเส้นทางในการจัดจำหน่ายแร่ผลิตภัณฑ์ภายในประเทศ และต่างประเทศ
1.2.5-1	แบบแปลนทั้งหมดของส่วนอาคารและสิ่งปลูกสร้างของโครงการ
1.2.6-1	การฟื้นฟูเหมืองด้วยการถมกลับในช่วงปีที่ 5 ถึง ปีที่ 22
1.2.6-2	การปรับปรุงภูมิทัศน์บริเวณพื้นที่บนผิวดินของโครงการฯ
2.2-1	กล่องรับเรื่องราวร้องทุกข์โครงการเหมืองแร่โพแทช จังหวัดอุดรธานี
2.2-2	ประชาสัมพันธ์แผนงานการก่อสร้างและเตรียมการทำเหมืองของโครงการ
2.2-3	ภาพเข้าร่วมกิจกรรมชุมชนด้านประเพณี การศึกษา และวัฒนธรรม
2.2-4	การให้การช่วยเหลือ/สนับสนุนกิจกรรมภายในชุมชน
2.2-5	การประชุมคณะกรรมการชุมชนสัมพันธ์ เมื่อวันที่ 16 ธันวาคม พ.ศ. 2565
2.2-6	ผลการประชาสัมพันธ์ข้อมูลในระยะเตรียมการที่รายงานในการประชุมคณะกรรมการชุมชนสัมพันธ์ เมื่อวันที่ 16 ธันวาคม พ.ศ. 2565
3.1-1	แผนที่แสดงจุดตรวจวัดคุณภาพอากาศในบรรยากาศทั่วไป
3.1-2	จุดตรวจวัดคุณภาพอากาศในบรรยากาศทั่วไป บริเวณสถานีขนถ่ายแร่ ระหว่างวันที่ 12 - 17 กันยายน พ.ศ. 2565
3.1-3	จุดตรวจวัดคุณภาพอากาศในบรรยากาศทั่วไป บริเวณบ้านหนองนาเจริญ ระหว่างวันที่ 12 - 17 กันยายน พ.ศ. 2565

รายงานผลการปฏิบัติตามมาตรการป้องกันและแก้ไขผลกระทบสิ่งแวดล้อมและมาตรการติดตามตรวจสอบผลกระทบสิ่งแวดล้อม โครงการเหมืองแร่โพแทช จ.อุดรธานี ระยะเตรียมการ ประจำปี ๒๕๖๕ – เดือนธันวาคม พ.ศ. ๒๕๖๕

สารบัญภาพ (ต่อ)

ภาพที่	หน้า
3.1-4 จุดตรวจวัดคุณภาพอากาศในบรรยากาศทั่วไป บริเวณโรงเรียนโนนสูงพิทยาคาร ระหว่างวันที่ 12 - 17 กันยายน พ.ศ. ๒๕๖๕	78
3.1-5 จุดตรวจวัดคุณภาพอากาศในบรรยากาศทั่วไป บริเวณ รพ.สต.หนองตะไก่ ระหว่างวันที่ 12 - 17 กันยายน พ.ศ. ๒๕๖๕	79
3.1-6 ตรวจวัดคุณภาพอากาศในบรรยากาศทั่วไป บริเวณโรงเรียนบ้านหนองตะไก่ ระหว่างวันที่ 12 - 17 กันยายน พ.ศ. ๒๕๖๕	79
3.1-7 จุดตรวจวัดคุณภาพอากาศในบรรยากาศทั่วไป บริเวณสถานีรถไฟหนองตะไก่ ระหว่างวันที่ 12 - 17 กันยายน พ.ศ. ๒๕๖๕	79
3.1-8 จุดตรวจวัดคุณภาพอากาศในบรรยากาศทั่วไป บริเวณวัดสุวรรณทวารวดี ระหว่างวันที่ 12 - 17 กันยายน พ.ศ. ๒๕๖๕	80
3.1-9 จุดตรวจวัดคุณภาพอากาศในบรรยากาศทั่วไป บริเวณโรงเรียนสามพาดพิทยาคาร ระหว่างวันที่ 12 - 17 กันยายน พ.ศ. ๒๕๖๕	80
3.1-10 จุดตรวจวัดคุณภาพอากาศในบรรยากาศทั่วไป บริเวณพื้นที่เก็บกองหางแร่ ระหว่างวันที่ 12 - 17 กันยายน พ.ศ. ๒๕๖๕	80
3.1-11 แผนภูมิแสดงความเร็วและทิศทางลม บริเวณสถานีขนถ่ายแร่ ระหว่างวันที่ 12 - 17 กันยายน พ.ศ. ๒๕๖๕	91
3.1-12 แผนภูมิแสดงความเร็วและทิศทางลม บริเวณบ้านหนองนาเจริญ ระหว่างวันที่ 12 - 17 กันยายน พ.ศ. ๒๕๖๕	91
3.1-13 แผนภูมิแสดงความเร็วและทิศทางลม บริเวณโรงเรียนโนนสูงพิทยาคาร ระหว่างวันที่ 12 - 17 กันยายน พ.ศ. ๒๕๖๕	92
3.1-14 แผนภูมิแสดงความเร็วและทิศทางลม บริเวณ รพ.สต.หนองตะไก่ ระหว่างวันที่ 12 - 17 กันยายน พ.ศ. ๒๕๖๕	92
3.1-15 แผนภูมิแสดงความเร็วและทิศทางลม บริเวณโรงเรียนบ้านหนองตะไก่ ระหว่างวันที่ 12 - 17 กันยายน พ.ศ. ๒๕๖๕	93
3.1-16 แผนภูมิแสดงความเร็วและทิศทางลม บริเวณสถานีรถไฟหนองตะไก่ ระหว่างวันที่ 12 - 17 กันยายน พ.ศ. ๒๕๖๕	93
3.1-17 แผนภูมิแสดงความเร็วและทิศทางลม บริเวณวัดสุวรรณทวารวดี ระหว่างวันที่ 12 - 17 กันยายน พ.ศ. ๒๕๖๕	94

รายงานผลการปฏิบัติตามมาตรการป้องกันและแก้ไขผลกระทบสิ่งแวดล้อมและมาตรการติดตามตรวจสอบผลกระทบสิ่งแวดล้อม โครงการเหมืองแร่โพแทช จ.อุดรธานี ระยะเตรียมการ ประจำปี ๒๕๖๕

สารบัญภาพ (ต่อ)

ภาพที่	หน้า
3.1-18	แผนภูมิแสดงความเร็วและทิศทางการไหลของน้ำในบริเวณโรงเรียนสามพาดพิทยาคาร ระหว่างวันที่ 12 - 17 กันยายน พ.ศ. 2565 94
3.1-19	แผนภูมิแสดงความเร็วและทิศทางการไหลของน้ำในบริเวณพื้นที่เก็บกองหางแร่ ระหว่างวันที่ 12 - 17 กันยายน พ.ศ. 2565 95
3.2-1	แผนที่แสดงจุดตรวจวัดระดับเสียงทั่วไป 98
3.2-2	จุดตรวจวัดระดับเสียงทั่วไป บริเวณสถานีขนถ่ายแร่ ระหว่างวันที่ 12 - 17 กันยายน พ.ศ. 2565 100
3.2-3	จุดตรวจวัดระดับเสียงทั่วไป บริเวณบ้านหนองนาเจริญ ระหว่างวันที่ 12 - 17 กันยายน พ.ศ. 2565 100
3.2-4	จุดตรวจวัดระดับเสียงทั่วไป บริเวณโรงเรียนโนนสูงพิทยาคาร ระหว่างวันที่ 12 - 17 กันยายน พ.ศ. 2565 100
3.2-5	จุดตรวจวัดระดับเสียงทั่วไป บริเวณ รพ.สต.หนองตะไกร์ ระหว่างวันที่ 12 - 17 กันยายน พ.ศ. 2565 101
3.2-6	จุดตรวจวัดระดับเสียงทั่วไป บริเวณโรงเรียนบ้านหนองตะไกร์ ระหว่างวันที่ 12 - 17 กันยายน พ.ศ. 2565 101
3.2-7	จุดตรวจวัดระดับเสียงทั่วไป บริเวณสถานีรถไฟหนองตะไกร์ ระหว่างวันที่ 12 - 17 กันยายน พ.ศ. 2565 101
3.2-8	จุดตรวจวัดระดับเสียงทั่วไป บริเวณวัดสุวรรณภูมิการาม ระหว่างวันที่ 12 - 17 กันยายน พ.ศ. 2565 102
3.2-9	จุดตรวจวัดระดับเสียงทั่วไป บริเวณโรงเรียนสามพาดพิทยาคาร ระหว่างวันที่ 12 - 17 กันยายน พ.ศ. 2565 102
3.2-10	จุดตรวจวัดระดับเสียงทั่วไป บริเวณพื้นที่เก็บกองหางแร่ ระหว่างวันที่ 12 - 17 กันยายน พ.ศ. 2565 102
3.4-1	แผนที่แสดงสถานีตรวจวัดคุณภาพน้ำผิวดิน 104
3.4-2	จุดตรวจวัดคุณภาพน้ำผิวดิน บริเวณอ่างเก็บน้ำหนองนาตาล ในวันที่ 12 กันยายน พ.ศ. 2565 109
3.4-3	จุดตรวจวัดคุณภาพน้ำผิวดิน บริเวณห้วยหิน ในวันที่ 15 กันยายน พ.ศ. 2565 109
3.4-4	จุดตรวจวัดคุณภาพน้ำผิวดิน บริเวณหนองอีทุย ในวันที่ 14 กันยายน พ.ศ. 2565 109

รายงานผลการปฏิบัติตามมาตรการป้องกันและแก้ไขผลกระทบสิ่งแวดล้อมและมาตรการติดตามตรวจสอบผลกระทบสิ่งแวดล้อม โครงการเหมืองแร่โพแทช จ.อุดรธานี ระยะเตรียมการ ประจำปี เดือน กรกฎาคม – เดือนธันวาคม พ.ศ. 2565

สารบัญภาพ (ต่อ)

ภาพที่	หน้า
3.4-5 จุดตรวจวัดคุณภาพน้ำผิวดิน บริเวณหนองกุ้ง ในวันที่ 14 กันยายน พ.ศ. 2565	110
3.4-6 จุดตรวจวัดคุณภาพน้ำผิวดิน บริเวณห้วยน้ำเค็ม ในวันที่ 13 กันยายน พ.ศ. 2565	110
3.4-7 จุดตรวจวัดคุณภาพน้ำผิวดิน บริเวณห้วยวังแสง ในวันที่ 13 กันยายน พ.ศ. 2565	110
3.4-8 จุดตรวจวัดคุณภาพน้ำผิวดิน บริเวณห้วยหมากบัว ในวันที่ 13 กันยายน พ.ศ. 2565	111
3.4-9 จุดตรวจวัดคุณภาพน้ำผิวดิน บริเวณห้วยบ้านโคกกลาง ในวันที่ 13 กันยายน พ.ศ. 2565	111
3.6-1 แผนที่แสดงสถานีตรวจวัดคุณภาพน้ำใต้ดิน	113
3.6-2 จุดตรวจวัดคุณภาพน้ำใต้ดิน บริเวณ BH 9616D (บ้านหนองตะไก่เหนือ) ในวันที่ 14 กันยายน พ.ศ. 2565	122
3.6-3 จุดตรวจวัดคุณภาพน้ำใต้ดิน บริเวณ BH 9630D (บ้านหนองตะไก่) ในวันที่ 12 กันยายน พ.ศ. 2565	122
3.6-4 จุดตรวจวัดคุณภาพน้ำใต้ดิน บริเวณ BH 9713 (บ้านหนองไผ่) ในวันที่ 13 กันยายน พ.ศ. 2565	122
3.6-5 จุดตรวจวัดคุณภาพน้ำใต้ดิน บริเวณ BH 9810 (บ้านหนองตะไก่เหนือ) ในวันที่ 13 กันยายน พ.ศ. 2565	123
3.6-6 จุดตรวจวัดคุณภาพน้ำใต้ดิน บริเวณบ่อน้ำต้นบ้านหนองตะไก่ ในวันที่ 13 กันยายน พ.ศ. 2565	123
3.6-7 จุดตรวจวัดคุณภาพน้ำใต้ดิน บริเวณบ่อน้ำต้นบ้านหนองหว่า ในวันที่ 13 กันยายน พ.ศ. 2565	123
3.6-8 จุดตรวจวัดคุณภาพน้ำใต้ดิน บริเวณบ่อน้ำต้นบ้านหนองไผ่ ในวันที่ 13 กันยายน พ.ศ. 2565	124
3.6-9 จุดตรวจวัดคุณภาพน้ำใต้ดิน บริเวณบ่อน้ำต้นวัดป่าศรีรัตนนิมิต ในวันที่ 13 กันยายน พ.ศ. 2565	124
3.6-10 จุดตรวจวัดคุณภาพน้ำใต้ดิน บริเวณบ่อน้ำบาดาลบ้านหนองแหลม ในวันที่ 13 กันยายน พ.ศ. 2565	124
3.6-11 จุดตรวจวัดคุณภาพน้ำใต้ดิน บริเวณบ้านหนองนาเจริญ (1) ในวันที่ 13 กันยายน พ.ศ. 2565	125

รายงานผลการปฏิบัติตามมาตรการป้องกันและแก้ไขผลกระทบสิ่งแวดล้อมและมาตรการติดตามตรวจสอบผลกระทบสิ่งแวดล้อม โครงการเหมืองแร่โพแทช จ.อุดรธานี ระยะเตรียมการ ประจำปี เดือน กรกฎาคม – เดือน ธันวาคม พ.ศ. 2565

สารบัญภาพ (ต่อ)

ภาพที่		หน้า
3.6-12	จุดตรวจวัดคุณภาพน้ำใต้ดิน บริเวณบ้านหนองนาเจริญ (2) ในวันที่ 13 กันยายน พ.ศ. 2565	125
3.6-13	จุดตรวจวัดคุณภาพน้ำใต้ดิน บริเวณบ้านหนองนาเจริญ (3) ในวันที่ 13 กันยายน พ.ศ. 2565	125
3.7-1	แผนที่แสดงสถานีตรวจวัดคุณภาพดิน	128
3.7-2	จุดตรวจวัดคุณภาพดิน บริเวณชุดดินอัน (On) ในวันที่ 12 กันยายน พ.ศ. 2565	132
3.7-3	จุดตรวจวัดคุณภาพดิน บริเวณชุดดินสะตึก (Suk) ในวันที่ 13 กันยายน พ.ศ. 2565	132
3.7-4	จุดตรวจวัดคุณภาพดิน บริเวณชุดดินโพนพิสัย (Pp) ในวันที่ 12 กันยายน พ.ศ. 2565	132
3.7-5	จุดตรวจวัดคุณภาพดิน บริเวณชุดดินน้ำพอง (Ng) ในวันที่ 13 กันยายน พ.ศ. 2565	133
3.7-6	จุดตรวจวัดคุณภาพดิน บริเวณชุดดินอุบล (Ub) ในวันที่ 13 กันยายน พ.ศ. 2565	133
3.7-7	จุดตรวจวัดคุณภาพดิน บริเวณชุดดินอุดร (Ud) ในวันที่ 13 กันยายน พ.ศ. 2565	133
3.7-8	จุดตรวจวัดคุณภาพดิน บริเวณชุดดินเพ็ญ (Pn) ในวันที่ 13 กันยายน พ.ศ. 2565	134
3.7-9	จุดตรวจวัดคุณภาพดิน บริเวณชุดดินตากลิ (Tk) ในวันที่ 13 กันยายน พ.ศ. 2565	134
3.7-10	จุดตรวจวัดคุณภาพดิน บริเวณชุดดินร้อยเอ็ด (Re) ในวันที่ 14 กันยายน พ.ศ. 2565	134
3.7-11	จุดตรวจวัดคุณภาพดิน บริเวณชุดดินร้อยเอ็ด-1 (Re-1) ในวันที่ 14 กันยายน พ.ศ. 2565	135
3.7-12	จุดตรวจวัดคุณภาพดิน บริเวณชุดดินโคราช (Kt) ในวันที่ 13 กันยายน พ.ศ. 2565	135
3.7-13	จุดตรวจวัดคุณภาพดิน บริเวณชุดดินสกลนครและเพ็ญ (Sk & Pn) ในวันที่ 13 กันยายน พ.ศ. 2565	135
3.8-1	แผนที่แสดงสถานีตรวจวิเคราะห์วิทยาทางน้ำ	137
3.8-2	จุดตรวจวัดคุณภาพน้ำผิวดิน บริเวณอ่างเก็บน้ำหนองนาตาล ในวันที่ 12 กันยายน พ.ศ. 2565	158
3.8-3	จุดตรวจวัดคุณภาพน้ำผิวดิน บริเวณห้วยหิน ในวันที่ 15 กันยายน พ.ศ. 2565	158
3.8-4	จุดตรวจวัดคุณภาพน้ำผิวดิน บริเวณหนองอีทุย ในวันที่ 14 กันยายน พ.ศ. 2565	158
3.8-5	จุดตรวจวัดคุณภาพน้ำผิวดิน บริเวณหนองกุง ในวันที่ 14 กันยายน พ.ศ. 2565	159
3.8-6	จุดตรวจวัดคุณภาพน้ำผิวดิน บริเวณห้วยน้ำเค็ม ในวันที่ 13 กันยายน พ.ศ. 2565	159
3.8-7	จุดตรวจวัดคุณภาพน้ำผิวดิน บริเวณห้วยวังแสง ในวันที่ 13 กันยายน พ.ศ. 2565	159
3.8-8	จุดตรวจวัดคุณภาพน้ำผิวดิน บริเวณห้วยหมากบัว ในวันที่ 13 กันยายน พ.ศ. 2565	160

รายงานผลการปฏิบัติตามมาตรการป้องกันและแก้ไขผลกระทบสิ่งแวดล้อมและมาตรการติดตามตรวจสอบผลกระทบสิ่งแวดล้อม โครงการเหมืองแร่โพแทช จ.อุดรธานี ระยะเตรียมการ ประจำปี กรกฎาคม – เดือนธันวาคม พ.ศ. 2565

สารบัญภาพ (ต่อ)

ภาพที่	หน้า
3.8-9 จุดตรวจวัดคุณภาพน้ำผิวดิน บริเวณห้วยบ้านโคกกกลาง ในวันที่ 13 กันยายน พ.ศ. 2565	160
3.10-1 การลงพื้นที่ภาคสนามเพื่อสำรวจด้านสังคม เศรษฐกิจ และสุขภาวะ ระหว่างเดือน มีนาคม - เมษายน พ.ศ. 2565	163

รายงานผลการปฏิบัติตามมาตรการป้องกันและแก้ไขผลกระทบสิ่งแวดล้อมและมาตรการติดตามตรวจสอบผลกระทบสิ่งแวดล้อม โครงการเหมืองแร่โพแทช จ.อุดรธานี ระยะเตรียมการ ประจำปี ๒๕๖๕ – เดือนธันวาคม พ.ศ. ๒๕๖๕

สารบัญตาราง

ตารางที่	หน้า
1.2.2-1	สารเคมีที่ใช้ในการลอยแร่ อัตราการใช้และบรรจุภัณฑ์สารเคมี 11
1.3.2-1	รายละเอียดมาตรการติดตามตรวจสอบผลกระทบสิ่งแวดล้อม โครงการเหมืองแร่โพแทช จังหวัดอุดรธานี ของบริษัท เอเชีย แปซิฟิค โปแตช คอร์ปอเรชั่น จำกัด คำขอประทานบัตรที่ 1-4/2547 อำเภอเมือง และประจักษ์ศิลปาคม จังหวัดอุดรธานี 22
2.2-1	แบบรายงานผลการปฏิบัติตามมาตรการป้องกันและแก้ไขผลกระทบสิ่งแวดล้อมทั่วไป โครงการเหมืองแร่โพแทช ของบริษัท เอเชีย แปซิฟิค โปแตช คอร์ปอเรชั่น จำกัด ประทานบัตรเหมืองใต้ดิน (1) เลขที่ 27206/16504 (2) เลขที่ 27207/16505 (3) เลขที่ 27208/16506 และ (4) เลขที่ 27209/16507 อำเภอเมือง และอำเภอประจักษ์ศิลปาคม จังหวัดอุดรธานี (แบบ ตต. 3) 29
2.2-2	แบบรายงานผลการปฏิบัติตามมาตรการป้องกันและแก้ไขผลกระทบสิ่งแวดล้อมด้านเศรษฐกิจ-สังคม ด้านการมีส่วนร่วมของประชาชน และด้านสุขภาพและสาธารณสุข โครงการเหมืองแร่โพแทช ของบริษัท เอเชีย แปซิฟิค โปแตช คอร์ปอเรชั่น จำกัด ประทานบัตรเหมืองใต้ดิน (1) เลขที่ 27206/16504 (2) เลขที่ 27207/16505 (3) เลขที่ 27208/16506 และ (4) เลขที่ 27209/16507 อำเภอเมือง และอำเภอประจักษ์ศิลปาคม จังหวัดอุดรธานี (แบบ ตต. 3) 41
3.1-1	สถานี และรายการการตรวจวัดคุณภาพอากาศในบรรยากาศทั่วไป 70
3.1-2	วิธีการเก็บตัวอย่าง วิธีการวิเคราะห์ มาตรฐานวิธีการวิเคราะห์ 70
3.1-3	ผลการตรวจวัดคุณภาพอากาศในบรรยากาศทั่วไป 74
3.1-4	ผลการตรวจวัดความเร็วและทิศทางลม 82
3.2-1	สถานี และรายการการตรวจวัดระดับเสียงทั่วไป 96
3.1-2	วิธีการเก็บตัวอย่าง วิธีการวิเคราะห์ มาตรฐานวิธีการวิเคราะห์ 97
3.2-3	ผลการตรวจวัดระดับเสียงทั่วไป 99
3.4-1	สถานี และรายการการตรวจวัดคุณภาพน้ำผิวดิน 105
3.4-2	วิธีการเก็บตัวอย่าง วิธีการวิเคราะห์ มาตรฐานวิธีการวิเคราะห์ 105
3.4-3	ผลการตรวจวัดคุณภาพน้ำผิวดิน 108
3.6-1	สถานี และรายการการตรวจวัดคุณภาพน้ำใต้ดิน 114
3.6-2	วิธีการเก็บตัวอย่าง วิธีการวิเคราะห์ มาตรฐานวิธีการวิเคราะห์ 114
3.6-3	ผลการตรวจวัดคุณภาพน้ำใต้ดิน 118

รายงานผลการปฏิบัติตามมาตรการป้องกันและแก้ไขผลกระทบสิ่งแวดล้อมและมาตรการติดตามตรวจสอบผลกระทบสิ่งแวดล้อม โครงการเหมืองแร่โพแทช จ.อุดรธานี ระยะเตรียมการ ประจำปี ๒๕๖๓ – เดือนธันวาคม พ.ศ. ๒๕๖๕

สารบัญตาราง (ต่อ)

ตารางที่	หน้า
3.7-1	สถานี และรายการการตรวจวัดคุณภาพดิน 126
3.7-2	วิธีการเก็บตัวอย่าง วิธีการวิเคราะห์ มาตรฐานวิธีการวิเคราะห์ 126
3.7-3	ผลการตรวจวัดคุณภาพดิน 130
3.8-1	สถานี และรายการการตรวจนิเวศวิทยาทางน้ำ 136
3.8-2	วิธีการเก็บตัวอย่าง วิธีการวิเคราะห์ มาตรฐานวิธีการวิเคราะห์ 136
3.8-3	ผลการตรวจนิเวศวิทยาทางน้ำ : แพลงก์ตอนพืช 146
3.8-4	ผลการตรวจนิเวศวิทยาทางน้ำ : แพลงก์ตอนสัตว์ 152
3.8-5	ผลการตรวจนิเวศวิทยาทางน้ำ : สัตว์หน้าดิน 155
3.10-1	มาตรการป้องกันและแก้ไขผลกระทบสิ่งแวดล้อม และมาตรการติดตามตรวจสอบผลกระทบด้านเศรษฐกิจ-สังคม โครงการเหมืองแร่โพแทช จังหวัดอุดรธานี 162
3.10-2	กลุ่มตัวอย่างตัวแทนครัวเรือนในพื้นที่บริเวณโครงการ 164
3.10-3	ผลการสัมภาษณ์ข้อมูลทั่วไป 167
3.10-4	ความคิดเห็นด้านปัญหาสังคมและสาธารณสุขปริมณฑลพื้นที่ส่งผลกระทบต่อครอบครัวและระดับผลกระทบ (n หมายถึง จำนวนผู้ตอบแบบสัมภาษณ์ที่มีปัญหาในแต่ละด้าน) 175
3.10-5	ความคิดเห็นต่อโครงการเหมืองแร่โพแทช จังหวัดอุดรธานี 177
3.11-1	มาตรการป้องกันและแก้ไขผลกระทบสิ่งแวดล้อม และมาตรการติดตามตรวจสอบผลกระทบด้านสาธารณสุข โครงการเหมืองแร่โพแทช จังหวัดอุดรธานี 181
3.11-2	สาเหตุการป่วยของผู้ป่วยนอก ตามกลุ่มโรค 10 อันดับแรก จังหวัดอุดรธานี ปี พ.ศ. ๒๕๖๓ 182
3.11-3	สาเหตุการป่วยของผู้ป่วยใน ตามกลุ่มโรค 10 อันดับแรก จังหวัดอุดรธานี ปี พ.ศ. ๒๕๖๓ 183
3.11-4	อัตราป่วยด้วยโรคที่เฝ้าระวังทางระบาดวิทยา ปี พ.ศ. ๒๕๖๓ 183
3.11-5	อัตราตายด้วยโรคที่เป็นสาเหตุของการตาย ปี พ.ศ. ๒๕๖๓ 184
3.11-6	สาเหตุการป่วยของผู้ป่วยนอกตามกลุ่มโรค โรงพยาบาลส่งเสริมสุขภาพตำบลหนองตะไก้ ตำบลหนองไผ่ ปี พ.ศ. ๒๕๖๐ ถึง พ.ศ. ๒๕๖๔ 185
3.11-7	สาเหตุการป่วยของผู้ป่วยนอกตามกลุ่มโรค โรงพยาบาลส่งเสริมสุขภาพตำบลบ้านหนองหมื่นท้าว ตำบลโนนสูง ปี พ.ศ. ๒๕๖๐ – พ.ศ. ๒๕๖๔ 187
3.11-8	สาเหตุการป่วยของผู้ป่วยนอกตามกลุ่มโรค โรงพยาบาลส่งเสริมสุขภาพตำบลแม่หนองเต่า ตำบลหนองไผ่ ปี พ.ศ. ๒๕๖๐ – พ.ศ. ๒๕๖๔ 188

รายงานผลการปฏิบัติตามมาตรการป้องกันและแก้ไขผลกระทบสิ่งแวดล้อมและมาตรการติดตามตรวจสอบผลกระทบสิ่งแวดล้อม โครงการเหมืองแร่โพแทช จ.อุดรธานี ระยะเตรียมการ ประจำปี 2560 – เดือนธันวาคม พ.ศ. 2565

สารบัญตาราง (ต่อ)

ตารางที่	หน้า
3.11-9 สาเหตุการป่วยของผู้ป่วยนอกตามกลุ่มโรค โรงพยาบาลส่งเสริมสุขภาพตำบลโนนสูง พ.ศ. 2560 – พ.ศ. 2564	190
3.11-10 สาเหตุการป่วยของผู้ป่วยนอกตามกลุ่มโรค โรงพยาบาลส่งเสริมสุขภาพตำบลบ้านหนองนาคำ ตำบลหนองนาคำ ปี พ.ศ. 2560 – พ.ศ. 2564	192
3.11-11 สาเหตุการป่วยของผู้ป่วยนอกตามกลุ่มโรค โรงพยาบาลส่งเสริมสุขภาพตำบลหนองขอนกว้าง ตำบลหนองขอนกว้าง ปี พ.ศ. 2560 – พ.ศ. 2564	194
3.11-12 สาเหตุการป่วยของผู้ป่วยนอกตามกลุ่มโรค โรงพยาบาลส่งเสริมสุขภาพตำบลเฉลิมพระเกียรติฉัตรชัย ตำบลนาม่วง ปี พ.ศ. 2560 – พ.ศ. 2564	196
3.11-13 ตารางที่ สาเหตุการป่วยของผู้ป่วยนอกตามกลุ่มโรค โรงพยาบาลส่งเสริมสุขภาพตำบลสะอาดนามูล ตำบลห้วยสามพาด ปี พ.ศ. 2560 – พ.ศ. 2564	198
3.11-14 สาเหตุการป่วยของผู้ป่วยนอกตามกลุ่มโรค โรงพยาบาลส่งเสริมสุขภาพตำบลโนนสมบูรณ์ ตำบลห้วยสามพาด ปี พ.ศ. 2560 – พ.ศ. 2564	199
3.11-15 ผลสรุปความคิดเห็นเกี่ยวกับสุขภาพของครัวเรือน	202
3.11-16 แบบแผนการบริโภคและพฤติกรรมสุขภาพของครัวเรือน	204
3.11-17 ปัญหาสุขภาพและอาการเจ็บป่วยของผู้ตอบแบบสัมภาษณ์	208
3.11-18 ปัญหาสุขภาพ และอาการเจ็บป่วยของคนในครัวเรือน (รวมผู้ตอบแบบสัมภาษณ์)	212

รายงานผลการปฏิบัติตามมาตรการป้องกันและแก้ไขผลกระทบสิ่งแวดล้อมและมาตรการติดตามตรวจสอบผลกระทบ
สิ่งแวดล้อม โครงการเหมืองแร่โพแทช จ.อุดรธานี ระยะเตรียมการ ประจำปี กรกฎาคม - เดือนธันวาคม พ.ศ. 2565

แบบ ตต.1

หนังสือรับรองการจัดทำรายงาน

วันที่ 20 มกราคม 2566

หนังสือฉบับนี้ ขอรับรองว่า ส่วนงานสิ่งแวดล้อม บริษัท เอเชีย แปซิฟิค โปแตช คอร์ปอเรชั่น จำกัด เป็นผู้จัดทำผลการปฏิบัติตามมาตรการป้องกันและแก้ไขผลกระทบสิ่งแวดล้อม และมาตรการติดตามตรวจสอบผลกระทบสิ่งแวดล้อม ประจำปีประจำปีเดือนกรกฎาคม - เดือนธันวาคม พ.ศ. 2565 โครงการเหมืองแร่โพแทช จังหวัดอุดรธานีประทานบัตรเหมืองใต้ดิน (1) เลขที่ 27206/16504 (2) เลขที่ 27207/16505 (3) เลขที่ 27208/16506 และ (4) เลขที่ 27209/16507 ซึ่งทั้ง 4 แปลงได้ประทานบัตรเมื่อวันที่ 23 กันยายน 2565 มีอายุ 25 ปี นับแต่วันที่ 23 กันยายน 2565 ถึงวันที่ 22 กันยายน 2590 ของบริษัท เอเชีย แปซิฟิค โปแตช คอร์ปอเรชั่น จำกัด ตั้งอยู่ที่ ตำบลหนองขอนกว้าง ตำบลโนนสูงและตำบลหนองไผ่ อำเภอเมือง และตำบลห้วยสามพาดและตำบลนาม่วง อำเภอประจักษ์ศิลปาคม จังหวัดอุดรธานี โดยมีเจ้าหน้าที่ผู้ร่วมจัดทำรายงานดังต่อไปนี้

ผู้จัดทำรายงาน

ตำแหน่ง

ลายมือชื่อ

นางสาวสุภาพร ศรีหรั่ง

ผู้จัดการส่วนงานสิ่งแวดล้อม

นายวิศรุต เชียงสอน

เจ้าหน้าที่สิ่งแวดล้อม

นายคหาฐ แก้วมณีชัย

ผู้จัดการส่วนงานบริหารและธุรการ

ขอแสดงความนับถือ






(นายวรุฒิ หิรัญยไพศาลสกุล)

กรรมการผู้มีอำนาจลงนาม

รายงานผลการปฏิบัติตามมาตรการป้องกันและแก้ไขผลกระทบสิ่งแวดล้อมและมาตรการติดตามตรวจสอบผลกระทบ
สิ่งแวดล้อม โครงการเหมืองแร่โพแทช จ.อุดรธานี ระยะเตรียมการ ประจำปี กรกฎาคม - เดือนธันวาคม พ.ศ. 2565

บัญชีรายชื่อรับรองหัวข้อผลงานและคุณวุฒิของผู้ร่วมจัดทำรายงาน
ผลการปฏิบัติตามมาตรการป้องกันและแก้ไขผลกระทบสิ่งแวดล้อม และมาตรการติดตาม
ตรวจสอบผลกระทบด้านสิ่งแวดล้อม โครงการเหมืองแร่โพแทช จังหวัดอุดรธานี
ประธานบัตรเลขที่ 27208/16506 ของ บริษัท เอเชีย แปซิฟิค โปแตช คอร์ปอเรชั่น จำกัด
ประจำปีกรกฎาคม - เดือนธันวาคม พ.ศ. 2565

ชื่อ-สกุล /วุฒิการศึกษา	หัวข้อผลงาน	สัดส่วนงาน (%)	ที่อยู่/ ที่ทำงานปัจจุบัน	ลายมือชื่อ
นางสาวสุภาพร ศรีหรั่ง วท.ม. (การจัดการ สิ่งแวดล้อม)	-บทที่ 2 การปฏิบัติตาม มาตรการป้องกันและแก้ไข ผลกระทบสิ่งแวดล้อม - บทที่ 3 ผลการติดตาม ตรวจสอบผลกระทบสิ่ง แวดล้อม - บทที่ 4 บทสรุป	60%	88/40 ม. 2 ต.นาดี อ.เมือง จ. อุดรธานี 41000	
นายวิศรุต เชียงสอน วท.บ. (วิทยาศาสตร์ สิ่งแวดล้อม)	- บทที่ 1 บทนำ - ภาคผนวก และข้อมูลอ้างอิง	30%	89/17 ม.4 ต.หมากแข้ง อ.เมือง จ.อุดรธานี 41000	
นายคทาฐ แก้วมณีชัย วท.บ. (สุขาภิบาล สิ่งแวดล้อม)	- ข้อมูลการประชาสัมพันธ์ ชุมชนสัมพันธ์ และการ ดำเนินงานกองทุนต่างๆ	10%	72 ซ. 10 หมู่บ้านสิทธารมย์ ถนนรอบเมือง ต.หมากแข้ง อ.เมือง จ.อุดรธานี 4100	

- | | |
|---|---|
| 1.ชื่อโครงการ | โครงการเหมืองแร่โพแทช จังหวัดอุดรธานี |
| 2.สถานที่ตั้ง | ตำบลหนองขอนกว้าง ตำบลโนนสูงและตำบลหนองไผ่ อำเภอเมือง และ
ตำบลห้วยสามพาดและตำบลนาม่วง อำเภอประจักษ์ศิลปาคม
จังหวัดอุดรธานี |
| 3.ชื่อเจ้าของโครงการ | บริษัท เอเชีย แปซิฟิค โปแตช คอร์ปอเรชั่น จำกัด |
| 4.สถานที่ติดต่อ | 67 หมู่ 4 ตำบลหนองไผ่ อำเภอเมือง จังหวัดอุดรธานี 41330
โทรศัพท์ 042-207425 ต่อ 20 โทรสาร 042-207907 |
| 5.ผู้จัดทำรายงาน | ส่วนงานสิ่งแวดล้อม บริษัท เอเชีย แปซิฟิค โปแตช คอร์ปอเรชั่น จำกัด |
| 6. โครงการผ่านการพิจารณาเห็นชอบจากคณะกรรมการผู้ชำนาญการพิจารณารายงานการวิเคราะห์
ผลกระทบสิ่งแวดล้อมด้านเหมืองแร่และอุตสาหกรรมถลุงหรือแต่งแร่ ตามหนังสือเลขที่ ทส
1009.2/585 เมื่อวันที่ 20 มีนาคม 2557 | |
| 7. โครงการได้รับอนุญาตประทานบัตรทำเหมืองใต้ดินตามคำขอประทานบัตร 1-4/2547 (1) เลขที่
27206/16504 เมื่อวันที่ 23 กันยายน 2565 (2) เลขที่ 27207/16505 เมื่อวันที่ 23 กันยายน 2565
(3) เลขที่ 27208/16506 เมื่อวันที่ 23 กันยายน 2565 และ (4) เลขที่ 27209/16507 เมื่อวันที่ 23
กันยายน 2565 | |
| 8. โครงการยังไม่เคยนำเสนอรายงานผลการปฏิบัติตามมาตรการป้องกันและแก้ไขผลกระทบสิ่งแวดล้อม
และมาตรการติดตามตรวจสอบผลกระทบสิ่งแวดล้อม | |